



**КОМИТЕТ ИМУЩЕСТВЕННЫХ ОТНОШЕНИЙ
АДМИНИСТРАЦИИ ПЕРМСКОГО МУНИЦИПАЛЬНОГО ОКРУГА**

РЕШЕНИЕ
о размещении объектов № 3695

Пермский край
Пермский округ

28.12.2023

Комитет имущественных отношений администрации Пермского муниципального округа разрешает Акционерному обществу «Газпром газораспределение Пермь» (ИНН 5902183841, ОГРН 1025900512670, почтовый адрес: 614000, г. Пермь, ул. Петропавловская, 43)

размещение объекта «Газопровод давлением до 1,2 Мпа, для размещения которого не требуется разрешения на строительство»

на землях муниципальной собственности.

на срок 1 год

Местоположение: расположенных по адресу: Пермский край, м.о. Пермский, п. Лесоучасток 831, ул. Северная, з/у 10

Приложение: схема предполагаемых к использованию земель или части земельного участка.

Особые условия использования:

- 1) При размещении газопровода учесть параметры ширины проезда улично-дорожной сети, во избежание сужения полосы отвода дороги.
- 2) При условии получения разрешения на производство земляных работ.
- 3) Получение технических условий в МКУ «Управление благоустройства Пермского муниципального округа», при пересечении автомобильной дороги «Городская свалка-Жебреи».

Заместитель председателя комитета



М.В. Королева

Схема предполагаемых к использованию земель или части земельного участка

Объект: Газопровод давлением до 1,2 Мпа, для размещения которого не требуется разрешения на строительство

Местоположение: расположенных по адресу: Пермский край, м.о. Пермский, п. Лесоучасток 831, ул. Северная, з/у 10

Площадь земель или части земельного участка, кв.м.: 3252








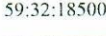
Категория земель: земли населенных пунктов

Вид разрешенного использования: -

Описание границ смежных землепользователей:

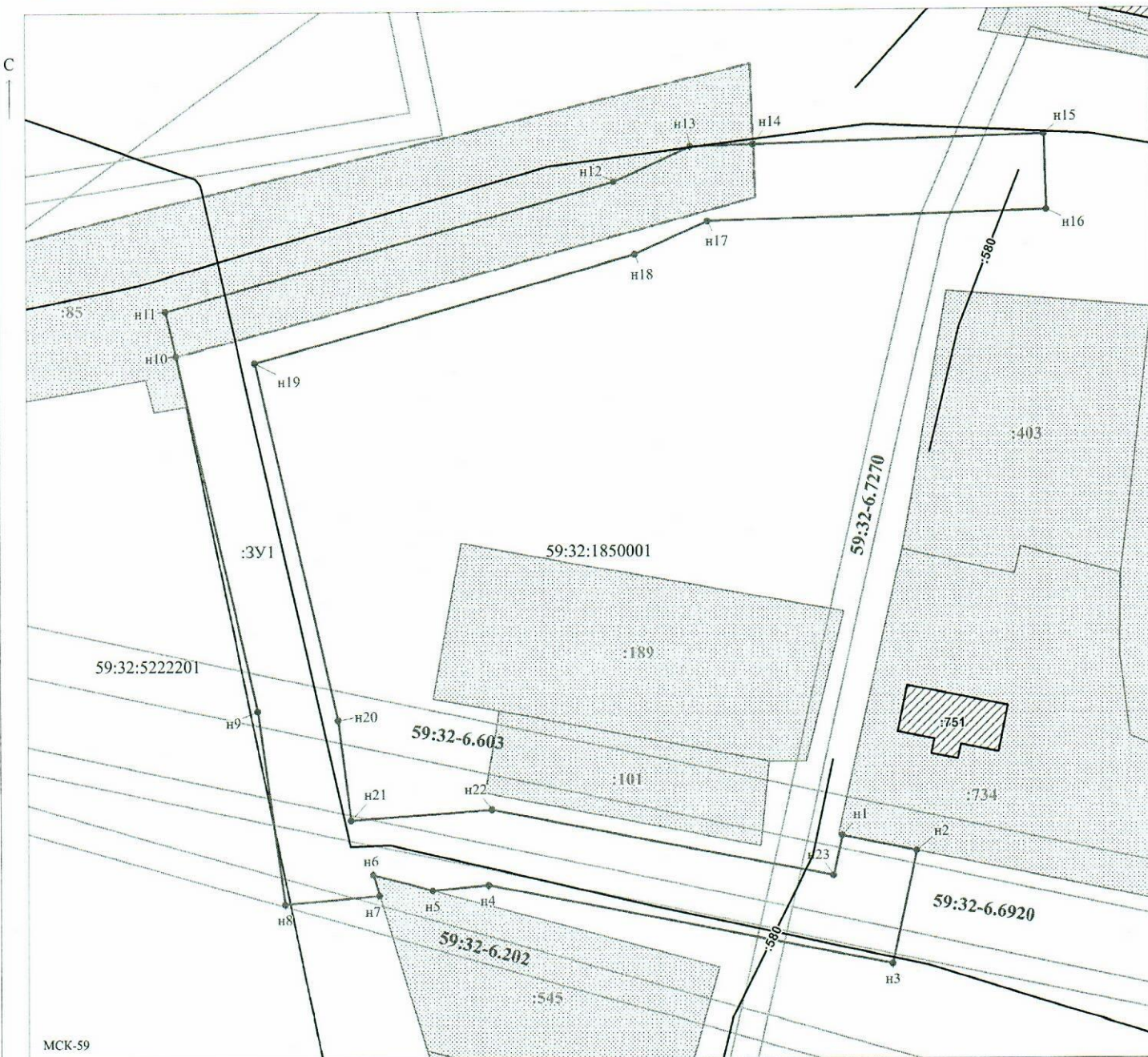
- От точки н1 до точки н2 - земельный участок с кадастровым номером 59:32:1850001:734
- От точки н2 до точки н5 - земли общего пользования
- От точки н5 до точки н7 - земельный участок с кадастровым номером 59:32:1850001:545
- От точки н7 до точки н10 - земли общего пользования
- От точки н10 до точки н14 - земельный участок с кадастровым номером 59:32:5222201:85 (ЕЗП 59:32:0000000:68)
- От точки н14 до точки н1 - земли общего пользования

Условные обозначения:

-  - предполагаемый участок земель, на которых планируется размещение объекта
-  - границы и номер земельного участка, сведения о которых внесены в ЕГРН
-  - границы и номер объекта капитального строительства, сведения о которых внесены в ЕГРН
-  - граница кадастрового квартала
-  - зоны с особыми условиями использования территории, сведения о которых внесены в ЕГРН
-  - обозначение запрашиваемого земельного участка
-  - характеристическая точка границ земель или части земельного участка
-  - номер кадастрового квартала

Каталог координат, м

№ точки границы	X	Y
н1	509989.06	2251852.15
н2	509986.80	2251862.91
н3	509970.24	2251859.43
н4	509981.80	2251800.62
н5	509981.04	2251792.54
н6	509983.37	2251783.92
н7	509980.32	2251784.83
н8	509979.03	2251771.16
н9	510007.30	2251767.33
н10	510059.37	2251755.63
н11	510066.05	2251754.13
н12	510084.88	2251819.40
н13	510089.92	2251830.56
н14	510090.19	2251839.72
н15	510091.42	2251882.02
н16	510080.43	2251882.33
н17	510078.98	2251833.07
н18	510074.17	2251822.38
н19	510058.35	2251767.13
н20	510005.99	2251778.90
н21	509991.38	2251780.73
н22	509992.90	2251801.20
н23	509983.12	2251850.90
н1	509989.06	2251852.15



МСК-59

Масштаб 1:600

Заявитель: _____ / Егошина И.В.
 МП (подпись, расшифровка подписи)
 (для юридических лиц и индивидуальных предпринимателей)